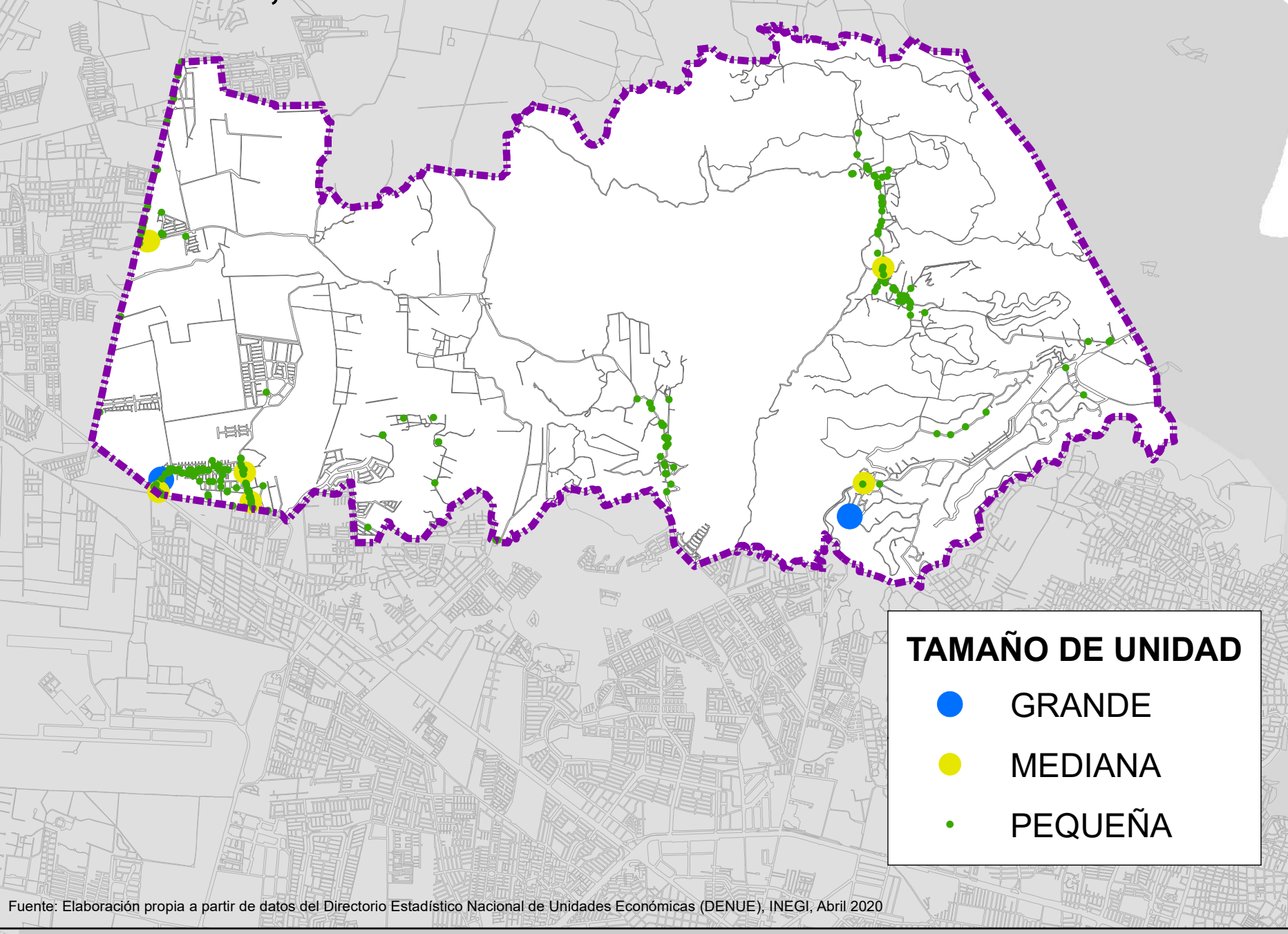


DENUE 2020, TAMAÑO DE UNIDAD ECONÓMICA



**TAMAÑO DE UNIDAD**  
 ● GRANDE  
 ● MEDIANA  
 ● PEQUEÑA

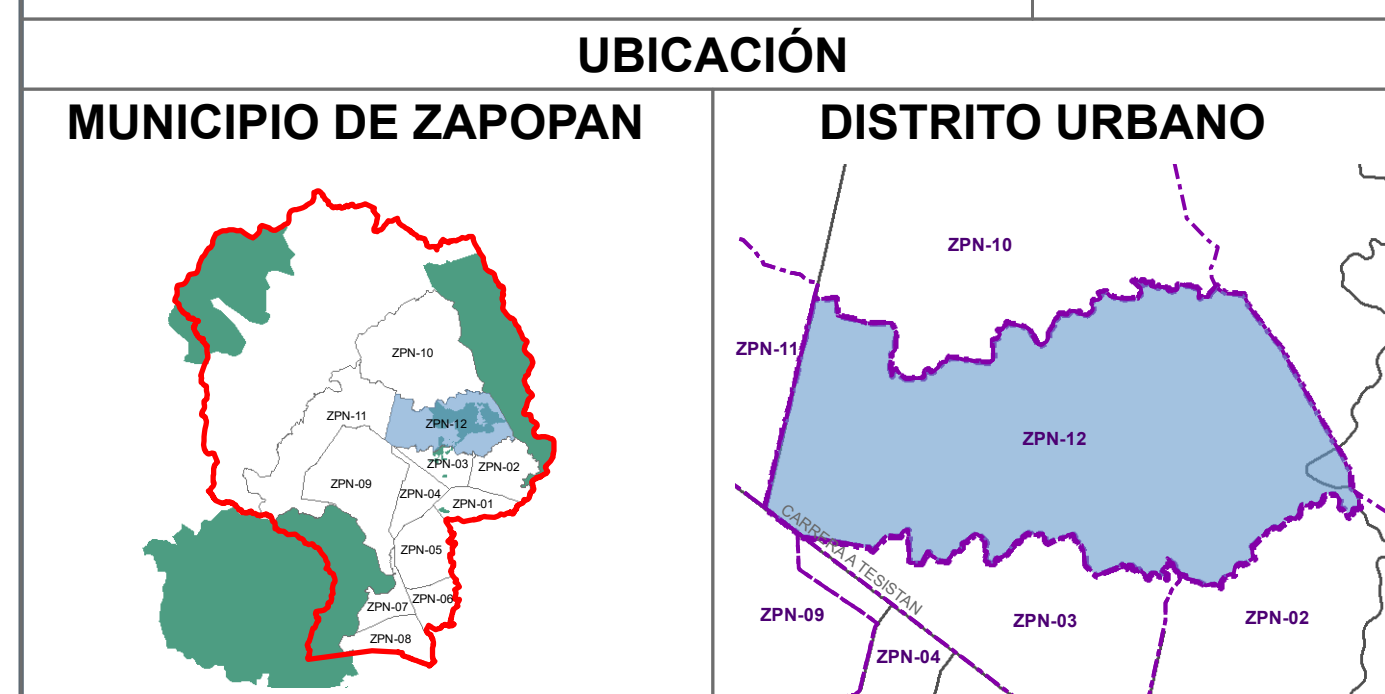
Fuente: Elaboración propia a partir de datos del Directorio Estadístico Nacional de Unidades Económicas (DENUE), INEGI Abril 2020



H. AYUNTAMIENTO CONSTITUCIONAL DE ZAPOPAN

PLAN PARCIAL DE DESARROLLO URBANO  
 DISTRITO URBANO "NIXTICUIL" ZPN-12

CONCENTRACIÓN DE UNIDADES ECONÓMICAS **D-12A**



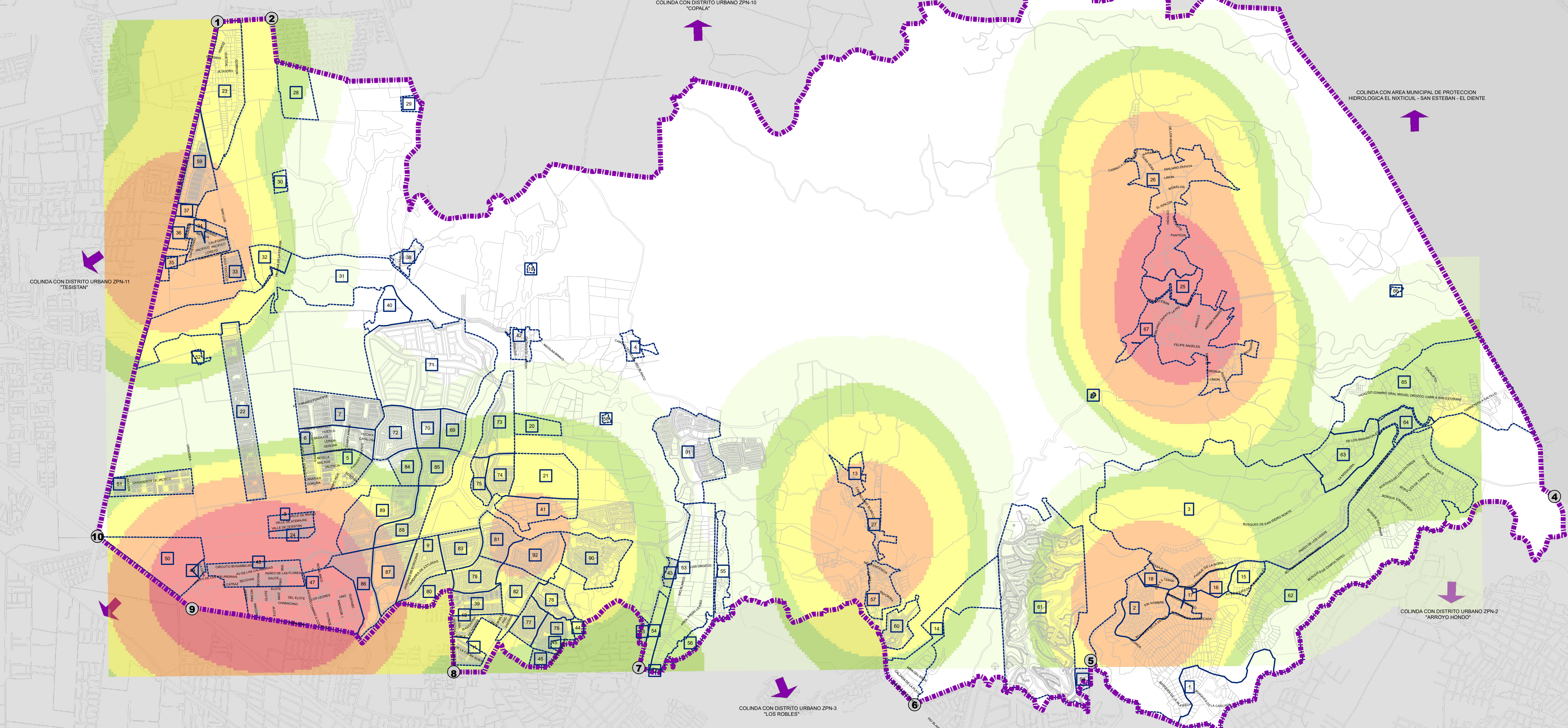
SIMBOLOGÍA NORMATIVA

- VERTICES
- SUPERFICIE DISTRITO  
5,334,445.54 Has.
- ▭ POLIGONO DE DISTRITO

CUADRO DE CONSTRUCCION

VERTICE	X	Y
1	661,005.0569	2,303,102.1039
2	661,465.6331	2,303,132.2122
3	669,427.9837	2,303,382.2019
4	672,346.0266	2,299,077.0380
5	668,411.9874	2,297,687.2278
6	666,918.9127	2,297,311.2573
7	664,578.9466	2,297,625.2561
8	663,009.0227	2,297,589.2973
9	660,790.0455	2,298,124.4210
10	659,987.0100	2,298,738.8601

- UNIDADES ECONÓMICAS
- ▭ LIMITE DE COLONIAS
  - CONCENTRACIÓN UNIDADES ECONÓMICAS
  - MUY BAJA O NULA
  - BAJA
  - MEDIA
  - ALTA
  - MUY ALTA



ID	COLONIA	ID	COLONIA	ID	COLONIA
1	LAS CAÑADAS 4A SECCION	33	CONDOMINIO LAGO REAL	65	POBLADO SAN ISIDRO
2	LAS CAÑADAS 5A SECCION	34	CONDOMINIO MISION CAPISTRANO	66	PREDIO LA CUEVA
3	LAS CAÑADAS 1A SECCION	35	LA MAGDALENA	67	POBLADO SAN ESTEBAN
4	LOMAS DE SAN RAFAEL	36	PREDIO EL HURZACHE	68	PREDIO SAN JUANICO
5	CAMPO REAL I	37	SERVICIO COLOTLAN EXPRESS	69	CONDOMINIO VALLE DEL IMPERIO INCA
6	CAMPO REAL II	38	POBLADO COPALITA	70	CONDOMINIO VALLE DEL IMPERIO MAYA
7	CAMPO REAL III	39	CONDOMINIO PUERTA SERENA	71	PROYECTO APROBADO
8	FACCIONAMIENTO VILLAS DEL VALLE	40	PREDIO CEDRAL (LA ESCOBA)	72	EN PROCESO DE URBANIZACION
9	FACCIONAMIENTO VALLE IMPERIAL	41	COLONIA COLINAS DE SAN MIGUEL	73	PROYECTO APROBADO
10	BOSQUES DE SAN GONZALO	42	EL QUEMADO	74	CONDOMINIO VALLE DEL IMPERIO GALO
11	FACCIONAMIENTO BOSQUE DE LOS ENCINOS	43	CONDOMINIO MANZANAO	75	CONDOMINIO VALLE DE LA ALIANZA
12	HOGARES DE NUEVO MEXICO	44	LOCALIDAD EL ZAPOTE	76	SIN DATO
13	ANEXO POBLADO RIO BLANCO	45	EL ZAPOTE II	77	CONDOMINIO MADEIRAS I
14	ARGENTA MIRADOR RESIDENCIAL	46	REAL CANTABRIA	78	EN PROCESO DE URBANIZACION
15	VILLAS PARADISE	47	COLONIA MARCELINO GARCIA BARRAGAN	79	CONDOMINIO VALLE DEL IMPERIO SIRCOC
16	SAN ANGEL RESIDENCIAL	48	COLONIA VILLAS LA LOMA	80	CONDOMINIO VALLE DEL IMPERIO ROMANO
17	CONDOMINIO VISTAS LAS CAÑADAS	49	FACCIONAMIENTO TERCER MILENIO	81	CONDOMINIO VALLE DEL IMPERIO BIZANTINO
18	CONDOMINIO SAN ESTEBAN	50	PREDIO POTRERO DEL CARRO	82	PROYECTO APROBADO
19	PREDIO LOS ESCOTES	51	FACCIONAMIENTO PUERTA DEL LLANO	83	CONDOMINIO VALLE DEL IMPERIO ESPAÑOL
20	PREDIO EL PARAISO	52	PREDIO EL MIRADOR DE LAS GARZAS	84	PROYECTO APROBADO
21	PREDIO HUERTA LOS PINOS	53	FACCIONAMIENTO COLINAS DE TESISTAN	85	PROYECTO APROBADO
22	CONDOMINIO LA MORALEJA	54	CLUB SAN PATRICIO	86	EN PROCESO DE URBANIZACION
23	FACCIONAMIENTO LAS PALOMAS	55	CONDOMINIO LOS GUAYABOS	87	CONDOMINIO ALMENDRO
24	CONDOMINIO LOS NISPEROS	56	SIN DATO	88	CONDOMINIO ENCINOS
25	PREDIO AREA NATURAL	57	POBLADO RIO BLANCO	89	PROYECTO APROBADO
26	POBLADO TATEPOSCO	58	PREDIO LA AZUCENA	90	CONDOMINIO ZENAS RESIDENCIAL
27	POBLADO RIO BLANCO	59	CONDOMINIO AMARANTO	91	CONDOMINIO ANTIFERA
28	PREDIO SAN MARTIN	60	CONDOMINIO VISTA SUR	92	PROYECTO APROBADO
29	PREDIO RANCHO LOS MEZQUITES	61	PARQUES DE SAN ISIDRO I, II Y III SECCION	93	EN PROCESO DE URBANIZACION
30	PREDIO GRANJA DE CODORNICES	62	LAS CAÑADAS 3A SECCION	94	CONDOMINIO LA VISTA
31	PREDIO AREA NATURAL (HACIENDA LA ESCOBA)	63	LAS CAÑADAS 2A SECCION		
32	PREDIO RANCHO EL PUEBLECTO	64	ABEDULES		

SISTEMA DE PROYECCIÓN GEOGRÁFICA: UTM WGS84 ZONA 13N FUENTE: DIRECTORIO ESTADÍSTICO NACIONAL UNIDADES ECONÓMICAS

ESCALA GRÁFICA 0 0.25 0.5 0.75 1 Kilómetros ESCALA METRICA 1:15,000

